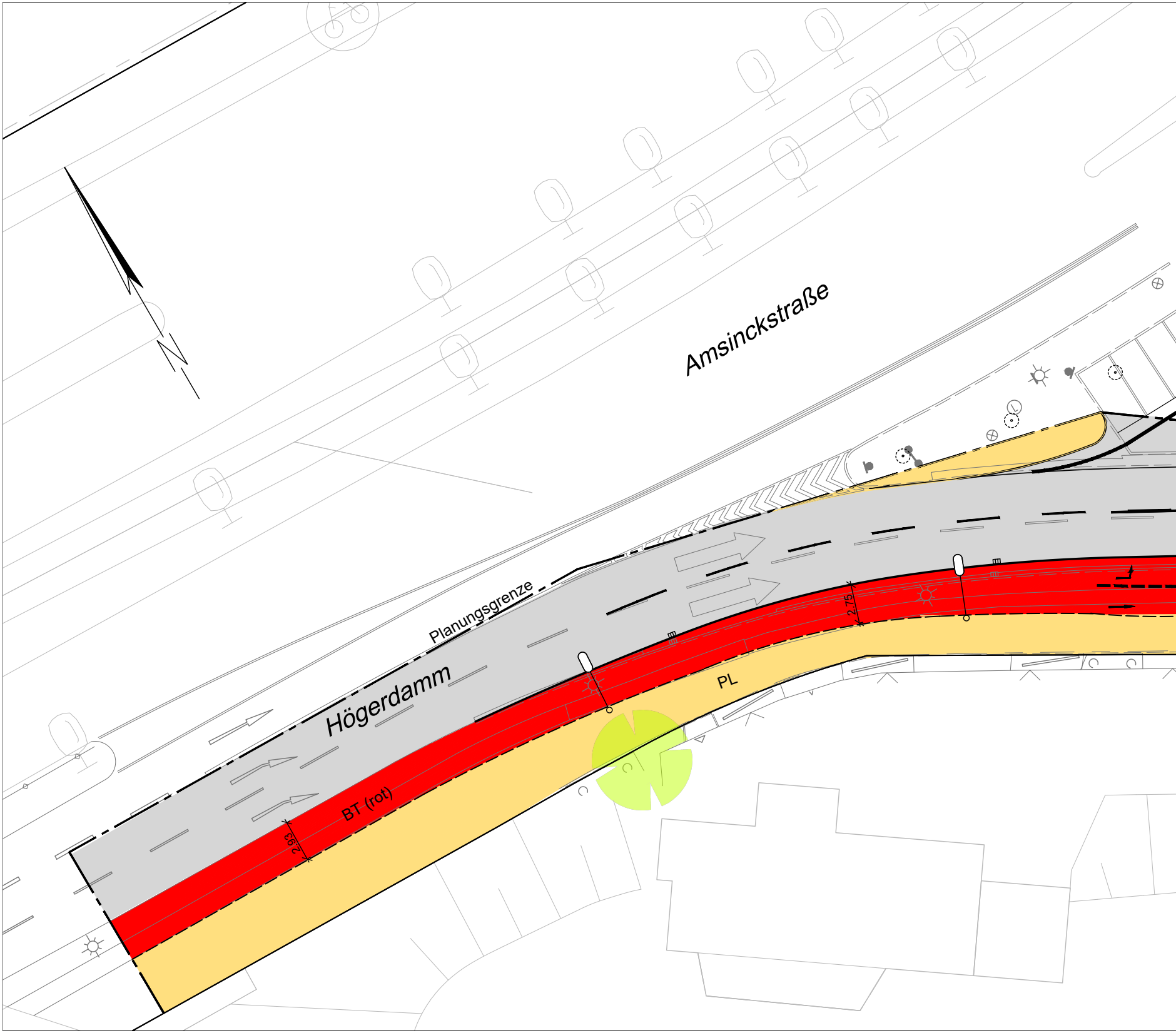
Amsinckstraße
Planungsgrenze
Högerdamm
2.75
PL
BT (rot)
2.93

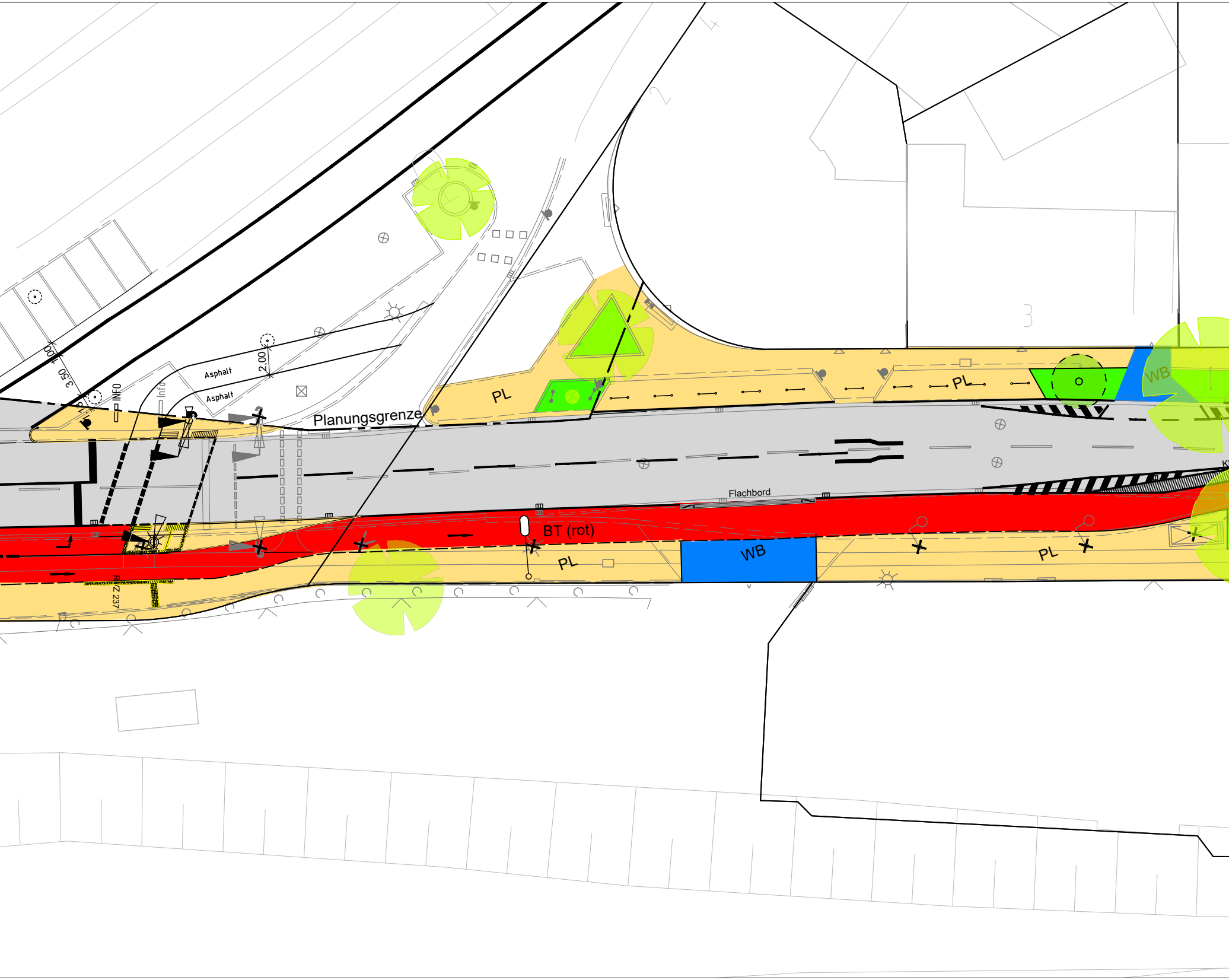
Asphalt
Asphalt
2,00
3,50
1,00
INFO
Info
PL
Planungsgrenze
PL
PL
WB
Flachbord
BT (rot)
PL
WB
PL
RZ 237
2
3
4

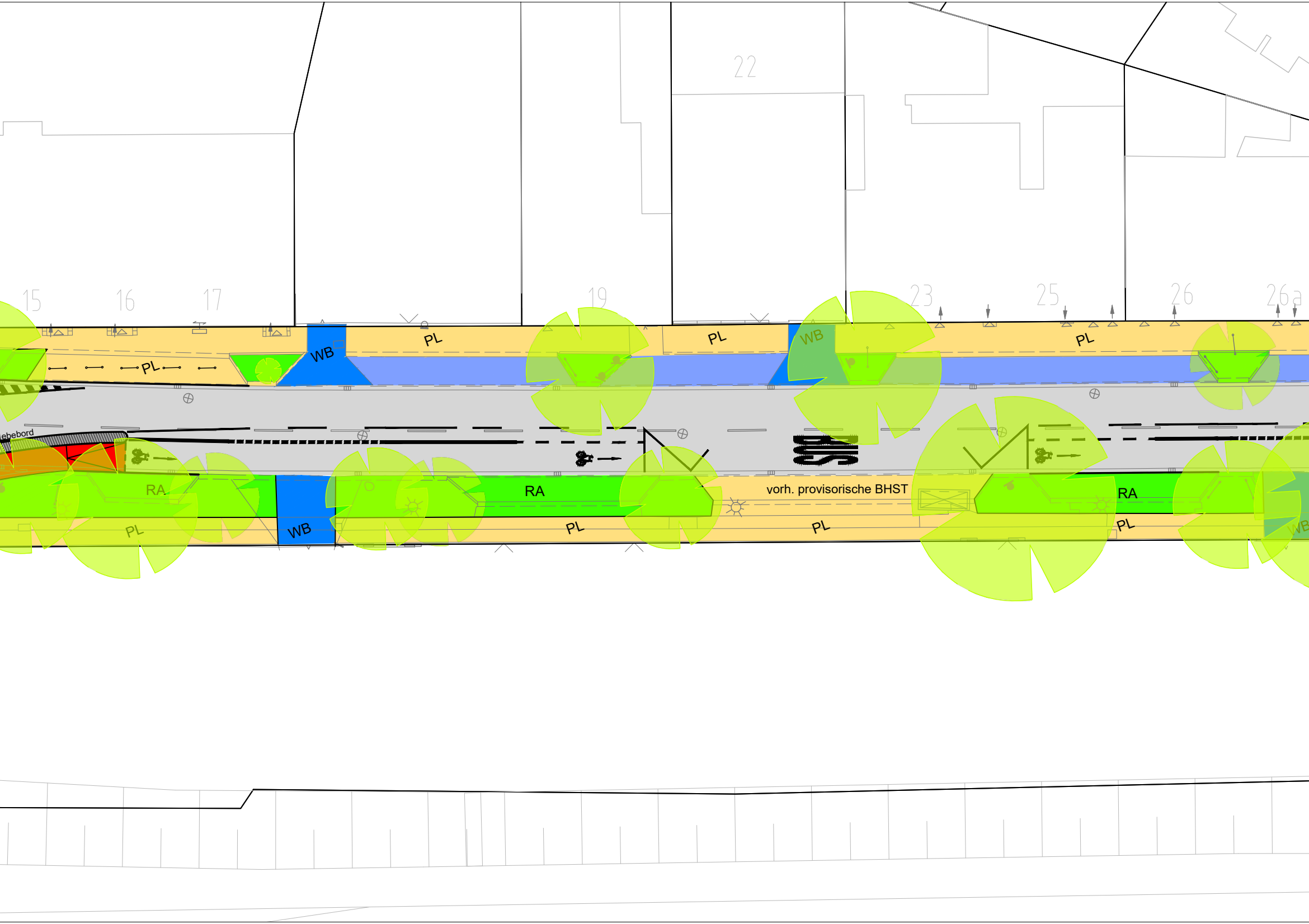
22
15
16
17
19
23
25
26
26a
PL
WB
PL
PL
WB
PL
PL
ebebord
BUS
RA
RA
vorh. provisorische BHST
RA
PL
WB
PL
PL
PL
WB

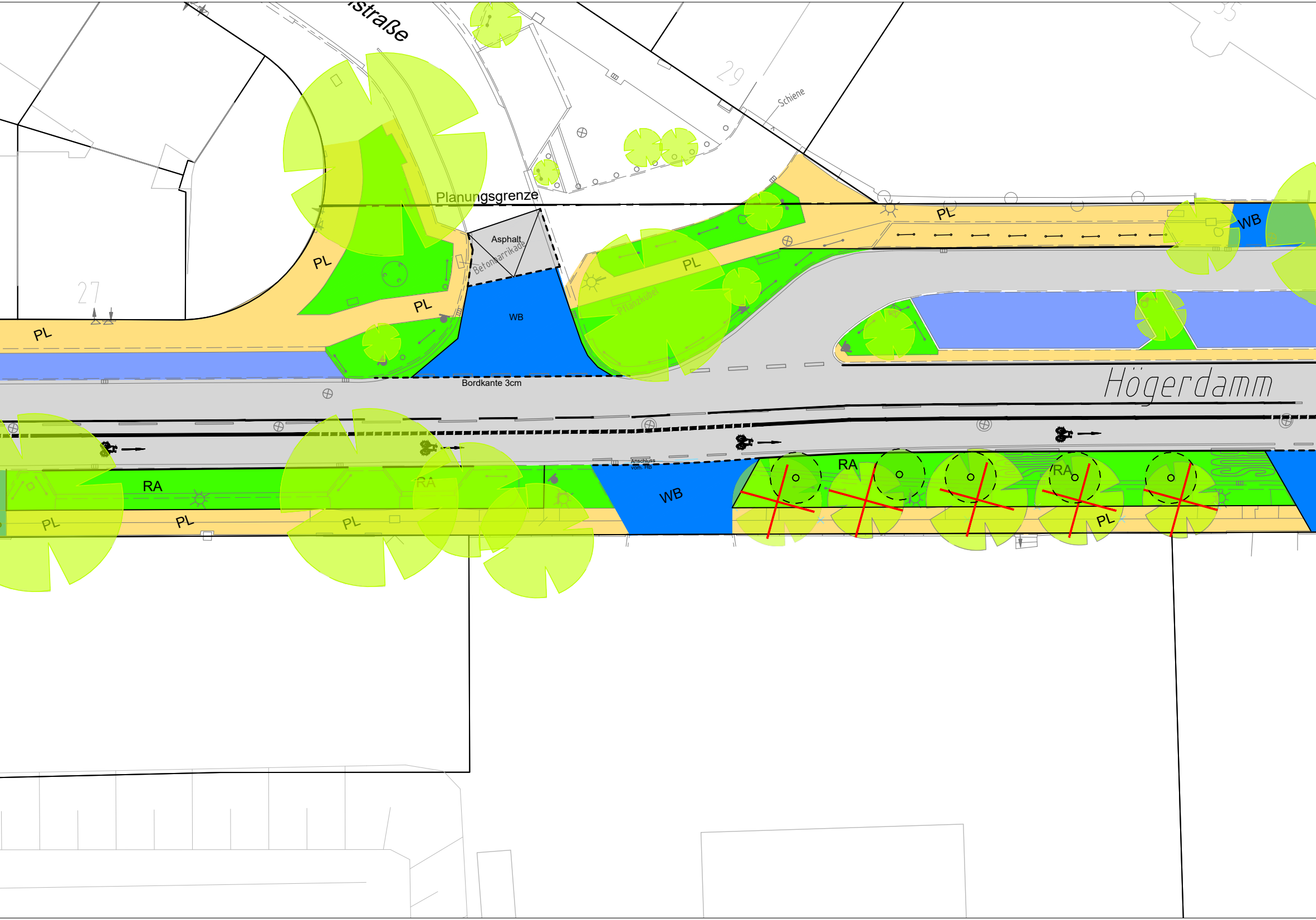
straße
27
29
35
Schiene
Planungsgrenze
Asphalt
Betonbarrikade
Pflanzkübel
WB
Bordkante 3cm
PL
PL
PL
PL
PL
PL
WB
Högerdamm
RA
PL
PL
RA
PL
Anschluss
vorh. HB
WB
RA
RA
PL

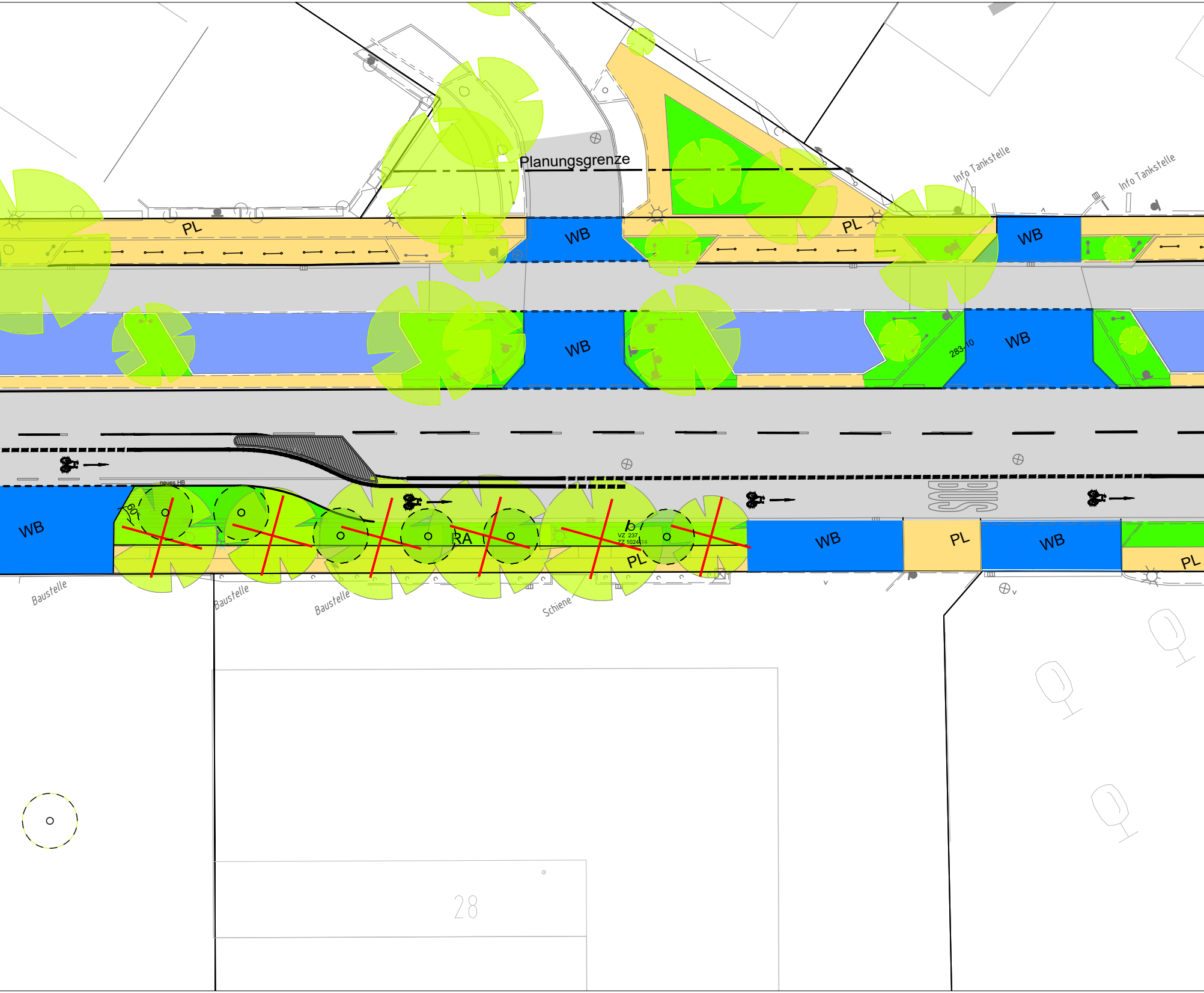
Planungsgrenze
Info Tankstelle
Info Tankstelle
PL
WB
PL
WB
WB
283-10
WB
neues HB
60
RA
VZ 237
ZZ 1024-14
WB
PL
WB
PL
WB
PL
BUS
Baustelle
Baustelle
Baustelle
Schiene
28

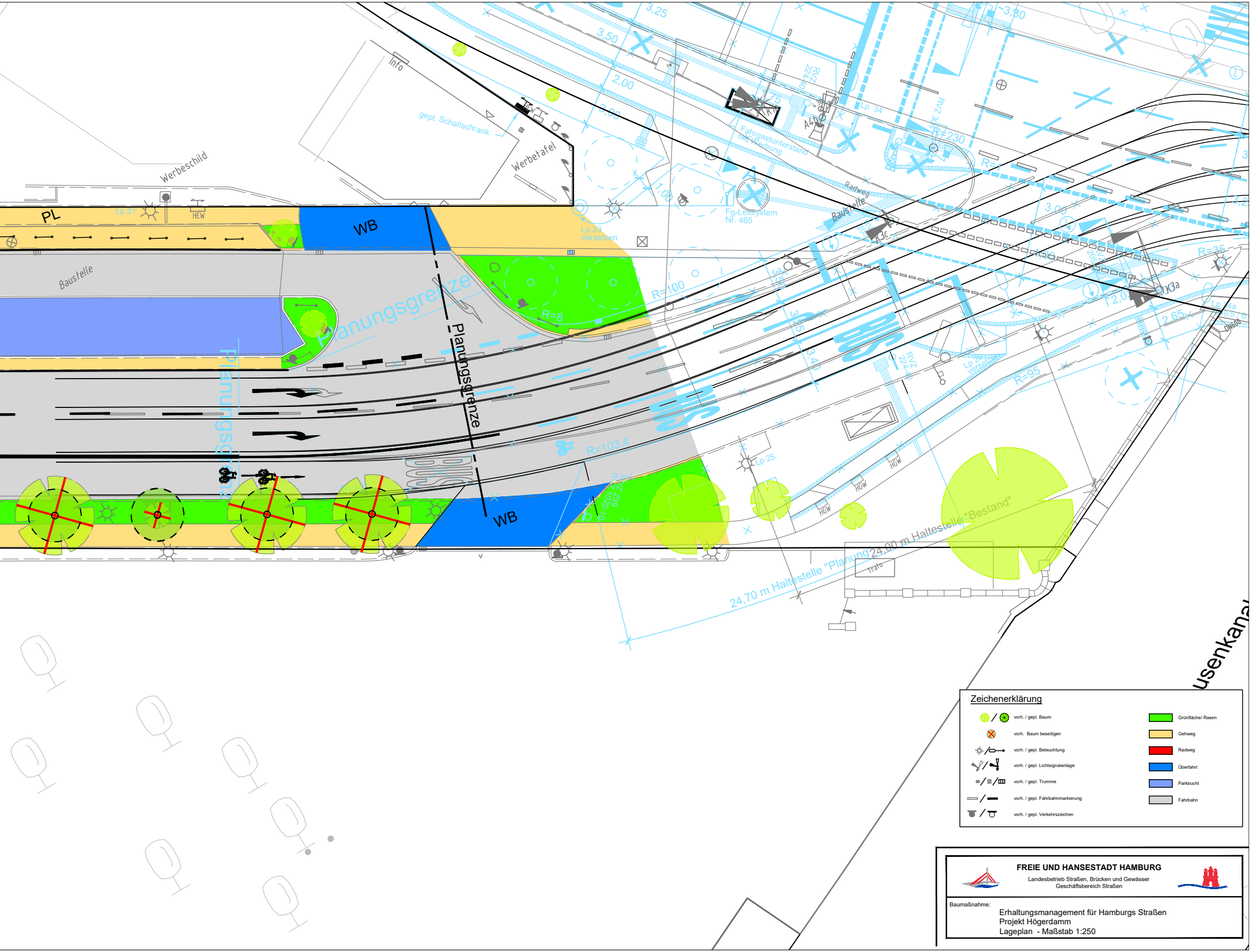
Info
gepl. Schaltschrank
Werbetafel
Werbeschild
HEW
PL
Lp 21
WB
Lp 23
versetzen
Baustelle
Planungsgrenze
Planungsgrenze
Planungsgrenze
R=8
R=100
R=103,4
R=95
R=230
R=35
3,25
3,50
2,00
3,00
3,80
1,00
3,00
2,65
Lp 34
Lp 25
Fahrgastunterstand
mit Werbung
Radweg
Baustelle
Fg-Leitsystem
Nr. 465
K3c
K3a
DN600
BUS
BUS
WB
HGW
24,70 m Haltestelle "Planung"
24,00 m Haltestelle "Bestand"
Trafo
usenkanal

Zeichenerklärung

	vorh. / gepl. Baum	🟩	Grünfläche/ Rasen
	vorh. Baum beseitigen	🟨	Gehweg
	vorh. / gepl. Beleuchtung	🟥	Radweg
	vorh. / gepl. Lichtsignalanlage	🟦	Überfahrt
	vorh. / gepl. Trumme	🟦	Parkbucht
	vorh. / gepl. Fahrbahnmarkierung	⬜	Fahrbahn
	vorh. / gepl. Verkehrszeichen		

FREIE UND HANSESTADT HAMBURG
Landesbetrieb Straßen, Brücken und Gewässer
Geschäftsbereich Straßen

Baumaßnahme:
Erhaltungsmanagement für Hamburgs Straßen
Projekt Högerdamm
Lageplan - Maßstab 1:250